



RAPORT

Z przeprowadzonej ankiety na temat „Gminy Podedwórze – co możemy poprawić?”. Badanie zostało zrealizowane metodą ankiety internetowej, ankieta była dostępna na stronie internetowej gminy oraz facebooka Gminy Podedwórze w okresie od 6 kwietnia do 20 kwietnia 2021r. Badanie zostało zrealizowane jednorazowo, ankieta miała na celu poprawę planowania inwestycji oraz wydatków, dopasowując kierunki rozwoju gminy do potrzeb mieszkańców.

Dokument obejmuje wyniki badania z podziałem na pytania ankietowe wraz z komentarzem odnoszącym się do wcześniej ustalonych celów badawczych.

Ankiety wypełniło 40 osób, w tym 22 kobiety i 18 mężczyzn. Z osób biorących udział w ankiecie 36 osoby zadeklarowały zamieszkanie na terenie Gminy Podedwórze. Mieszkańcy, którzy zdecydowali się na wypełnienie ankiety są w młodym i średnim wieku, z przewagą osób pomiędzy 20 – 39 lat (24 osób). Kolejne 16 osób zaznaczyło swój wiek w przedziale 40 – 69 lat.

Na udział w badaniach zdecydowały się w większości osoby, które nie brały udziału w spotkaniu konsultacyjnym dotyczącym nowego Miejscowego Planu Zagospodarowania Przestrzennego gminy Podedwórze we wrześniu i grudniu 2020. Stanowiły one ponad 67 % badanych (27 osób), a 13 osób zadeklarowało, że brało udział w przynajmniej jednym z tych spotkań.

Podsumowanie odpowiedzi

Pytanie „Które miejsca na terenie Gminy Podedwórze są w Twojej ocenie najbardziej atrakcyjne?”

Na to pytanie odpowiedzi udzieliły 23 osoby. W zdecydowanej większości (14 odpowiedzi) respondenci i respondentki jako najbardziej atrakcyjne miejsce na terenie Gminy Podedwórze wskazali Ośrodek Edukacji Regionalnej w Hołownie. Mieszkańcy i mieszkanki dostrzegają też walory zbiorników wodnych, gdzie łącznie wskazało takie odpowiedzi 13 osób, w tym 9 wskazań dotyczyło Zbiornika Wodnego – Mosty, a 4 wskazania Zbiornika Wodnego Podedwórze. 3 osoby jako atrakcyjne miejsce postrzegają Grabowską Górę, 2 osoby – Rezerwat Warzewo. Dla części osób ważne były konkretne budynki lub elementy małej architektury (kościół, kapliczka w centrum Podedwórza, plac zabaw w Antopolu, plac szkolny, plac przy rondzie, altanka). Padły także lokalizacja: las (tak zwany Bór) w Antopolu/Hołownie oraz pozostałości parku w Antopolu. Zdaniem jednej osoby na terenie gminy Podedwórze nie ma atrakcyjnych miejsc.

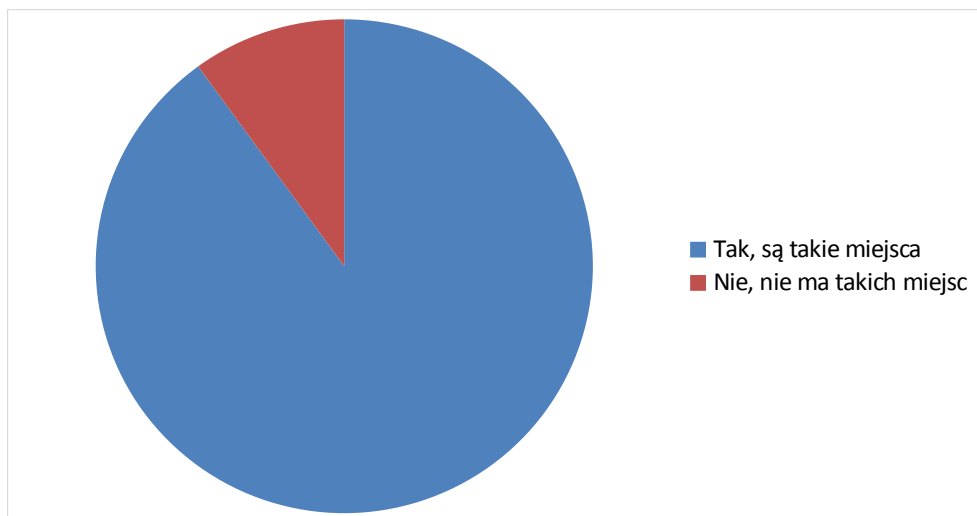


GMINA PODEDWÓRZE

Podedwórze 44, 21-222 Podedwórze,

tel.: 83 379 50 11 fax: 83 379 50 08 e-mail: ug@podedworze.pl NIP: 539 149 09 03

„Czy są takie miejsca w gminie, które uważasz za zaniedbane, brzydkie?”



Spośród 40 osób biorących udział w ankiecie 90% (36 osób) odpowiedziało, że tak, są takie miejsca. Osoby które zaznaczyły „Tak, są takie miejsca” zostały poproszone o podanie lokalizacji tych miejsc.

Wśród 33 odpowiedzi najczęściej (7 odpowiedzi) podawano stan dróg łącznie z pobocznymi, w szczególności zaś po dwie osoby wskazały fatalną jakość dróg w Opolu oraz drogę relacji Podedwórze – Jabłoń.

Istotna grupa odpowiedzi dotyczyła wyglądu centrum Podedwórze wraz z konkretnymi obiektami i lokalizacjami. Wskazano:

- Skwery w miejscowości gminnej, w szczególności rondo w centrum oraz skwer przed budynkiem Ochotniczej Straży Pożarnej (6 odpowiedzi);
- Plac zabaw przy szkole w Podedwórze (5 odpowiedzi);
- Biurowiec byłego Państwowego Ośrodka Maszynowego w Podedwórze, altankę, przedszkole, cmentarze, zaniedbane chodniki (np. przy kościele) (po 1 odpowiedzi).

Cztery głosy odniosły się generalnie do szpecącego charakteru zaniedbanych bądź opuszczonych budynków, a inni respondenci i respondentki wskazały o jakie dokładnie obiekty chodzi. Wymieniono budynek byłej szkoły w Zaliszczu, budynki remizy w gminie, zarośnięty cmentarz w miejscowości Hołowno, Antopol (bez uszczegółowienia co dokładnie jest zaniedbane).

Pięć osób uznało, że różne zbiorniki wodne w gminie są zaniedbane, w tym po dwie osoby wskazały Zbiornik Wodny – Mosty oraz Zbiornik Wodny Opole – Podedwórze.

Jedna z osób uznała, że generalnie podedworskie lasy wyglądają nieatrakcyjnie ze względu na powalone i nieuprzątnięte wiatrołomy. Jedna odpowiedź dotyczyła Grabowskiej Góry.

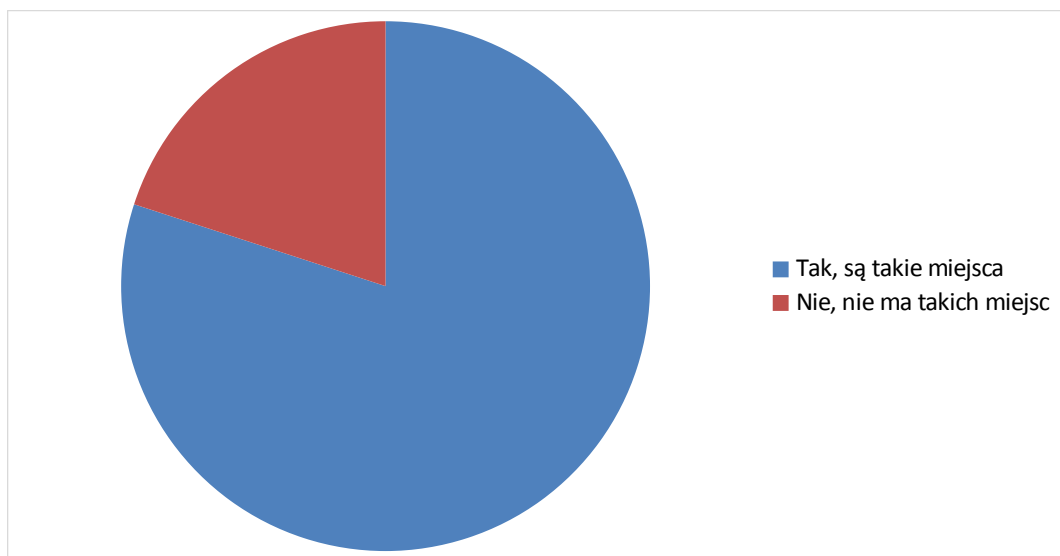


GMINA PODEDWÓRZE

Podedwórze 44, 21-222 Podedwórze,

tel.: 83 379 50 11 fax: 83 379 50 08 e-mail: ug@podedworze.pl NIP: 539 149 09 03

„Czy są w gminie takie miejsca, które są niewykorzystanym potencjałem lub/i nie spełniają swojej roli, tzn. mogłyby służyć mieszkańcom, ale w tej chwili nie są wykorzystane tak jak trzeba?”



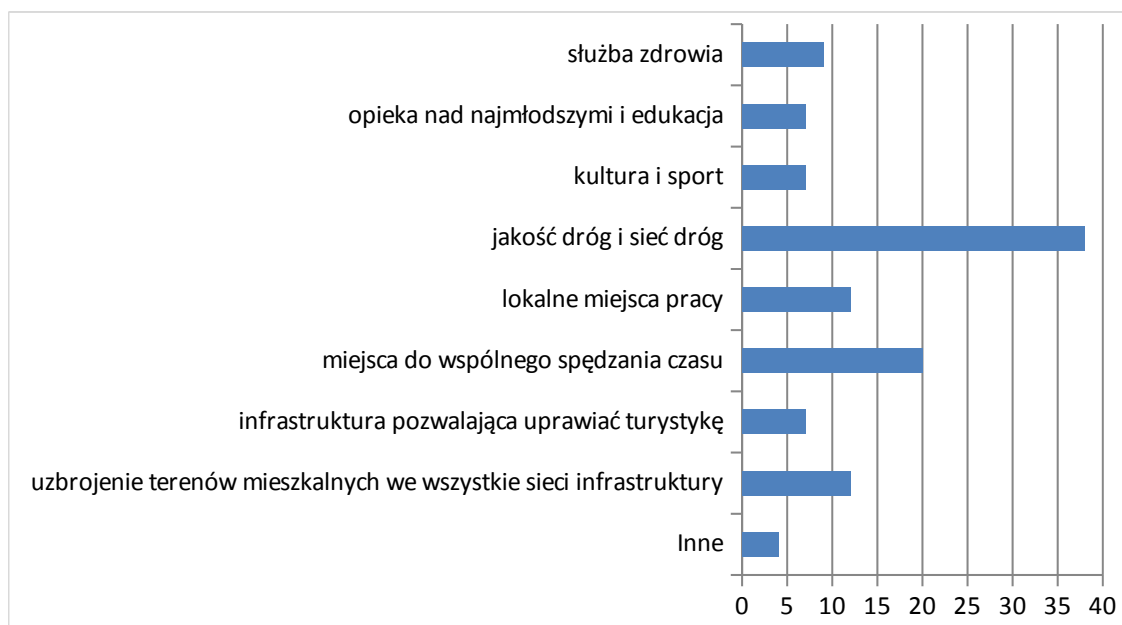
Z 35 osób, które podzieliły się swoją opinią 28 osób (80%) uważa, że są takie miejsca na terenie gminy, które są niewykorzystanym potencjałem. Spośród wszystkich ankietowanych 7 osób (20%) stwierdziło, że nie, nie ma takich miejsc. Osoby, które zaznaczyły „Tak, są takie miejsca” zostały poproszone o podanie tych miejsc. Wśród 26 odpowiedzi – najczęstszą odpowiedzią był Zbiornik Wodny – Mosty (4 odpowiedzi) Rządziej osoby wspominały o Zbiorniku Wodnym Opole – Podedwórze (dwa wskazania). Zdaniem czterech osób niewykorzystany potencjał stanowią budynki, w których zlokalizowane sa gminne remizy strażackie. Dla kolejnych czterech osób takim miejscem jest skwer z altanką przy straży pożarnej w Podedwórze. Zdaniem trzech osób plac zabaw w miejscowości gminnej mógłby lepiej służyć mieszkańcom. Po dwie osoby odpowiedziały: park w Antopolu, Grabowska Góra, Nowe Mosty oraz plac koło ronda i opuszczony biurowiec byłego POMu w Podedwórze. Pojedyncze głosy odnosiły się do niewykorzystanego potencjału biblioteki, szkoły, boiska przy szkole, cmentarza w Hołownie, budynku po byłej szkole w Zaliszczu, Rezerwatu Warzewo, terenu obok remizy w Opolu.



GMINA PODEDWÓRZE

Podedwórze 44, 21-222 Podedwórze, tel.: 83 379 50 11 fax: 83 379 50 08 e-mail: ug@podedworze.pl NIP: 539 149 09 03

„Co w gminie wymaga poprawy? Wskaż maksymalnie 3 najważniejsze kwestie.”



95% respondentów i respondentek (38 osób) uważa, że najpilniejszą kwestią w gminie jest poprawa jakości dróg i sieć dróg. Drugim wskazaniem wybranym przez mieszkańców (21 osób) stworzenia miejsca do wspólnego spędzania czasu (np. parki, skwery, place zabaw, miejsca rekreacji). Następnie rozkład głosów rozkłada się następująco: 12 osób – uzbrojenie terenów mieszkalnych we wszystkie sieci infrastruktury (wodociąg, kanalizacja, sieci gazownicza), 12 osób – lokalne miejsca pracy, 9 osób – służba zdrowia, po 7 osób – opieka nad najmłodszymi i edukacja (szkoła, przedszkole), kultura i sport, infrastruktura pozwalająca uprawiać turystykę, 4 osoby zaznaczyły odpowiedź – inne. Wśród tych odpowiedzi znalazło się poprawa infrastruktury sieci (średniego napięcia), budowa stacji GPZ, uaktualnienie planu zagospodarowania przestrzennego gminy, światłowody, więcej miejsc pracy w administracji i szkolnictwie powierzać mieszkańcom naszej gminy, dokończenie chodnika Rusiły – Podedwórze.

„Co dokładnie „nie działa”? Dlaczego uważasz, że wskazane przez Ciebie aspekty funkcjonowania gminy wymagają poprawy?

Na to pytanie odpowiedzi udzieliło 22 osoby.

9 osób ponownie odniosło się do złej jakości dróg, podkreślając, że utrudnienia to dojazd do pracy w innych, większych miejscowościach. Jedna z osób wskazała także na zły stan dróg gruntowych, który uniemożliwia rozwijanie się turystyki rowerowej. Krytyce podlega nie tylko dziurawa nawierzchnia, ale także brak chodników, który wpływa na bezpieczeństwo dzieci, nieskoszone pobocza, zarośnięte wyjazdy/skrzyżowania.

4 osoby dostrzegają duże problemy związane z brakiem miejsc pracy na terenie gminy, co skutkuje między innymi migracją młodych ludzi do innych miejscowości.

Kolejna wyraźnie widoczna grupa głosów dotyczy braku lub złej jakości usług publicznych:

- Trzy osoby zwróciły uwagę na deficyty związane z placami zabaw – ich brak na terenie mniejszych miejscowości, stare sprzęty na placu zabaw w Podedwórze (zdecydowanie wymaga wzbogacenia w sprzęty do zabaw dla dzieci), niezadawalający plac zabaw przy przedszkolu;
- Dwie osoby podzieliły się swoimi refleksjami nt. działalności przedszkola: w opinii pierwszej osoby konieczne jest zatrudnienie dodatkowej pomocy do prowadzenia zajęć ze względu na dużą liczbę dzieci. Drugi rodzic zwrócił uwagę na to, że przedszkole godzinowo nie jest dostosowane do pracujących rodziców;



GMINA PODEDWÓRZE

Podedwórze 44, 21-222 Podedwórze, tel.: 83 379 50 11 fax: 83 379 50 08 e-mail: ug@podedworze.pl NIP: 539 149 09 03

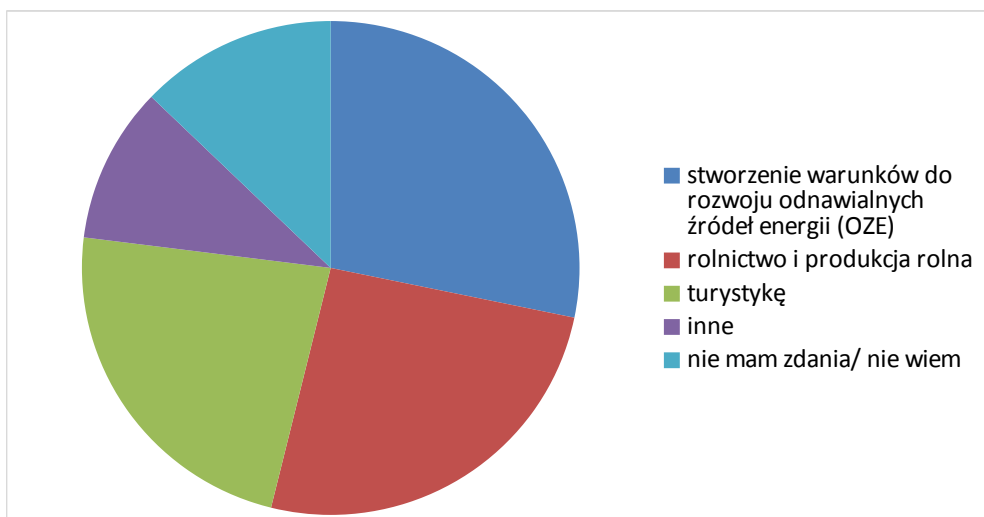
- Trzy osoby odczuwają niedobór miejsc do wspólnego spędzania czasu. Wśród wypowiedzi mieszkańców pojawiło się nawet sformułowanie „nie ma się gdzie spotkać”;
- Jedna osoba zwróciła uwagę, że placówki edukacyjne są zamknięte poza ich czasem wykorzystania np. do nauki;
- Jedna osoba podzieliła się potrzebą funkcjonowania w gminie bezpłatnej pomocy prawnej oraz wsparcia psychologicznego;
- Jedna osoba wskazuje, że w gminie ma kierowcy do samochodu przeznaczonego dla niepełnosprawnych;
- Jedna osoba wskazała, że obsługa pacjentów w ośrodku zdrowia jest arogancka;
- Jedna osoba dostrzega brak apteki na terenie gminy.

Dwie osoby zwróciły uwagę na stan infrastruktury technicznej, a konkretnie sieci energetycznej i brak gazu ziemnego.

Kolejna kategoria wypowiedzi dotyczy niesatysfakcjonującego sposobu zarządzania gminą: nie działa dobre sprawowanie gminy. Padło także kontrowersyjne sformułowanie „zbyt dużo obcych osób zatrudnionych w UG”. Trzecia osoba widzi potrzebę dostosowania do aktualnych potrzeb planu zagospodarowania, co pomoże „przyciągnąć” inwestorów.

Jedna osoba zauważa degradację miejsc rekreacji: Grabowska Góra, która znika w oczach, park w Nowych Mostach również zarasta. Także jedna osoba widzi zagrożenie w funkcjonowaniu starego budynku stodoły w miejscowości Nowe Mosty, co grodzi katastrofą budowlaną.

„Na co Gmina Podedwórze powinna postawić planując swój rozwój?”



Głosy wokół trzech kategorii odpowiedzi na to pytanie rozłożyły się równomiernie: 11 osób uważa, że kluczowe jest stworzenie warunków do rozwoju odnawialnych źródeł energii (OZE), 11 osób postawiłoby na rolnictwo i produkcję rolną, 9 osób na turystykę. Pozostałe stwierdzenia zostały wybrane przez mniejszą liczbę mieszkańców i mieszkanek (4 głosy), ale aż trzy osoby z tego grona odnosiły się do wspierania przedsiębiorczości, która z kolei zapewni miejsca pracy dla mieszkańców. Jedna osoba nawiązała do pojawiającej się w poprzednich pytaniach kwestii

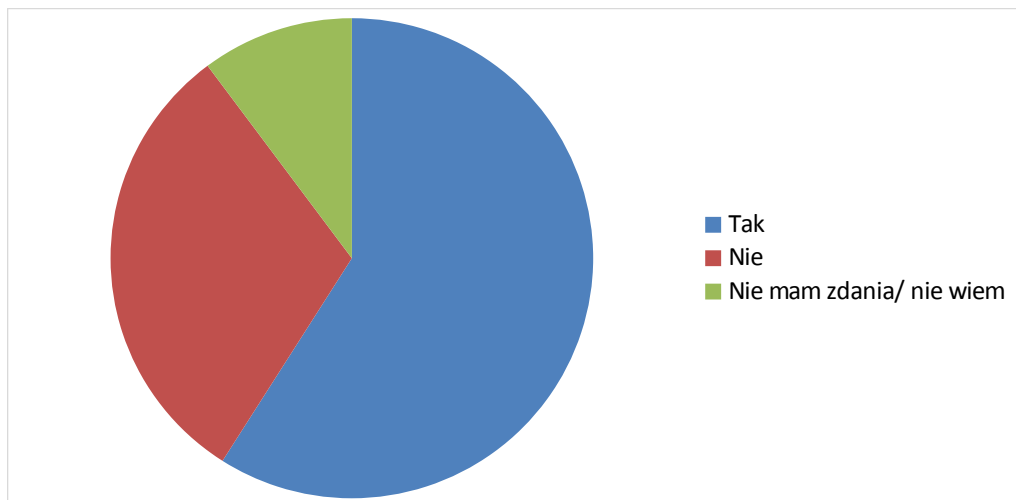


GMINA PODEDWÓRZE

Podedwórze 44, 21-222 Podedwórze, tel.: 83 379 50 11 fax: 83 379 50 08 e-mail: ug@podedworze.pl NIP: 539 149 09 03

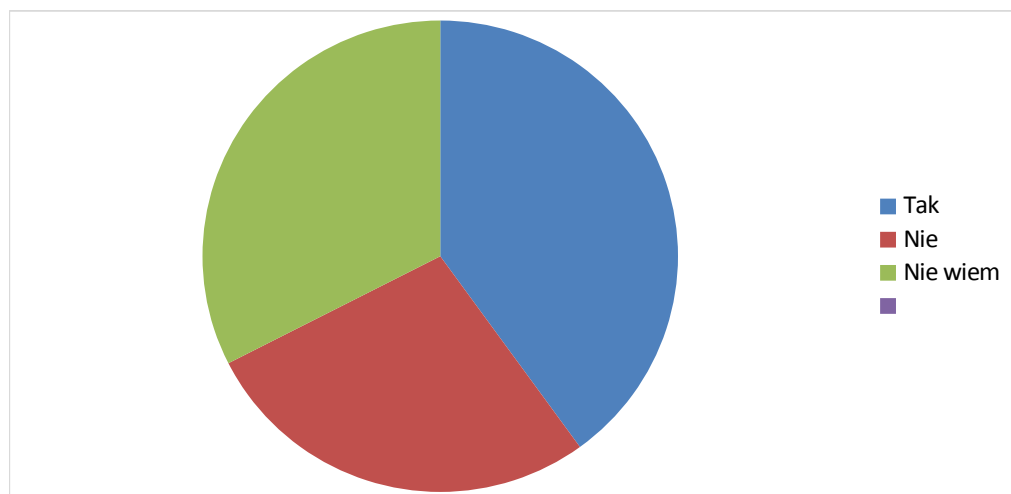
tworzenia miejsc spędzania wspólnie wolnego czasu (miejsca do spotkań, jakieś zajęcia). 5 osób nie udzieliło odpowiedzi na to pytanie.

„Czy Gmina Podedwórze potrzebuje Miejscowego Planu Zagospodarowania Przestrzennego?”



W zdecydowanej większości (23 osoby) respondenci i respondentki opowiedzieli się za potrzebą Miejscowego Planu Zagospodarowania Przestrzennego. 12 osób nie ma zdania/ nie wie, natomiast 4 osoby stwierdziły, że nie widzi potrzeby funkcjonowania Miejscowego Planu Zagospodarowania Przestrzennego dla naszej gminy.

„Czy zgodziłbyś/zgodziłabyś się na oddanie lub wykup części swojej działki na przestrzeń publiczną (drogi, skwer, plac zabaw)?”



Głosy były podzielone 16 osób zdecydowałoby się na taki krok, 13 osób - nie wie czy by się zdecydowało, natomiast 11 osób nie zgodziłoby się na oddanie lub wykup części swojej działki na przestrzeń publiczną.

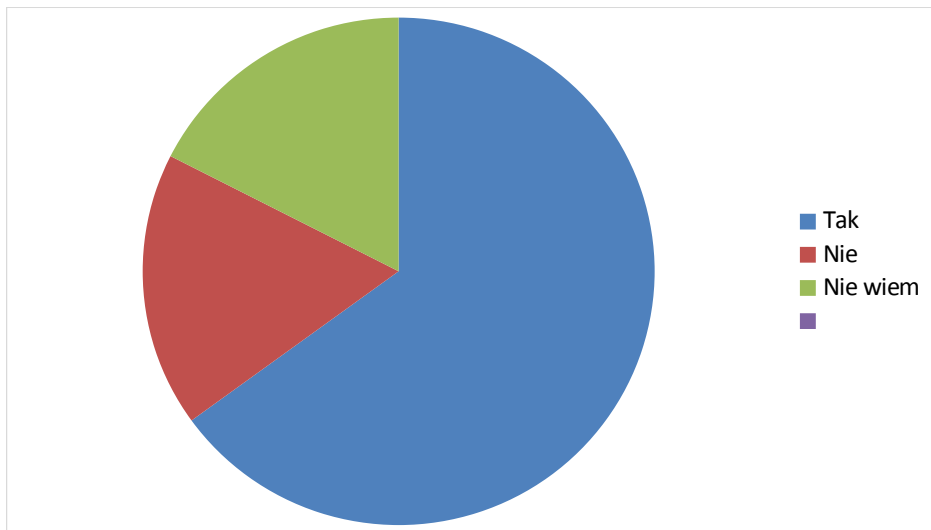


GMINA PODEDWÓRZE

Podedwórze 44, 21-222 Podedwórze,

tel.: 83 379 50 11 fax: 83 379 50 08 e-mail: ug@podedworze.pl NIP: 539 149 09 03

„Czy planujesz otwarcie/utworzenie nowego biznesu bądź rozwój obecnej firmy na terenie Gminy Podedwórze?”



W zdecydowanej większości ankietowani udzielili odpowiedzi, że nie (65% 26 osób), po 7 osób odpowiedziało, że tak albo nie wiem. Osoby, które udzieliły odpowiedzi twierdzącej na to pytanie (6 osób), precyzowały, że ich plany są związane z branżą budownictwa, sprzedaży wysyłkowej, edukacji lub z sektorem rolnictwa (fermy hodowlane, rozwój rolniczy, produkcja rolna).

Podsumowanie

Z udzielonych odpowiedzi wyłaniają się następujące wnioski:

- Największym atutem naszej gminy bez wątpienia jest Ośrodek Edukacji Regionalnej w Hołownie, który przyciąga wiele osób.
- Mieszkańcy i mieszkanki gminy zwracają też uwagę na zbiorniki wodne zlokalizowane w Mostach i Podedwórze, które jednocześnie są postrzegane jako atrakcja gminy, jak i miejsca zaniedbane i z niewykorzystanym potencjałem.
- Dużo miejsc, które wymaga poprawy jest zlokalizowanych w miejscowości gminnej: centralne rondo, skwer przy OSP, plac zabaw przy szkole.
- Społeczność lokalna łatwo identyfikuje wartościowe pod względem walorów historycznych i ekologicznych miejsca, dostrzegając jednocześnie, że są to miejsca, które mogłyby funkcjonować lepiej (Grabowska Góra, Rezerwat Warzewo, park w Antopolu).
- Na podstawie odpowiedzi można wnioskować, że najbardziej zaniedbanymi a tym samym pilnymi do zajęcia się sprawami jest jakość dróg gminnych, co wpływa na bezpieczeństwo pieszych (także dzieci), dostęp do pracy, turystykę rowerową.
- Dużym wyzwaniem jest brak miejsc pracy, powodujący ‘odpływ’ młodzieży.
- W ankiecie udział brały osoby młode, dlatego często wskazywały brak miejsc do spotkań, dobrej jakości placów zabaw dla dzieci, deficyty związane z systemem opieki przedszkolnej. Jednocześnie osoby wskazują konkretne miejsca, w których mieszkańcy mogliby się spotykać, od sołeckich placów zabaw, budynków remiz strażackich, skwerów i placów w Podedwórze po bibliotekę i szkołę, która mogłaby być otwarta na mieszkańców także popołudniami.



GMINA PODEDWÓRZE

Podedwórze 44, 21-222 Podedwórze, tel.: 83 379 50 11 fax: 83 379 50 08 e-mail: ug@podedworze.pl NIP: 539 149 09 03
